

**ЗАТО Г.ОСТРОВНОЙ**

The image features a blue gradient background. On the right side, there are several white, parallel diagonal lines that create a sense of motion or depth, extending from the bottom left towards the top right.

# НА ГРАНИЦЕ РУССКОГО СЕВЕРА

- ▶ ЗАТО Островной расположен на побережье Баренцева моря вблизи Йоканьгских островов, в 12 км от реки Йоканьга и к западу от мыса Святой Нос, в 360 км от Мурманска и 430 км от Архангельска.




# УСЛОВИЯ ПРОЖИВАНИЯ В ЗАТО Г. ОСТРОВНОЙ

Территория ЗАТО г. Островной богата многочисленными водоемами. Климат в районе умеренный, благодаря влиянию теплого Северо-Атлантического течения (Гольфстрим) Кольский залив не замерзает. Средняя температура зимой  $-12,4$  градусов (январь), летом  $+13,2$  (июль). Наблюдаются очень сильные ветра, из-за которых часто отменяются занятия в единственной школе муниципалитета.



# НЕМНОГО ИСТОРИИ ЗАТО Г. ОСТРОВНОЙ

- ▶ История ЗАТО г. Островной складывалась следующим образом. Официальной датой основания Йоканьги (Йоканьгского погоста, одного из 17 саамских поселений на Кольском полуострове) считается 17 сентября 1611 года — дата первого упоминания об этом населённом пункте.
- ▶ День 17 сентября ежегодно отмечается как день рождения города; в 2011 году населённый пункт отметил своё 400-летие
- ▶ В наши дни Островной является единственным местом, где осуществляется перезарядка реакторов с жидкометаллическим теплоносителем.



# ГЕРБ МУНИЦИПАЛЬНОГО ОБРАЗОВАНИЯ ЗАТО Г. ОСТРОВНОЙ

- ▶ В волнисто-пересеченном лазоревом (синем, голубом), серебряном поле — золотой северный олень, смотрящий вверх и идущий по лазоревому холму (полукругу), обремененному серебряной сёмгой, по сторонам оленя — выходящие носы золотых ладей, плывущих по серебряной половине поля, с которых спущены золотые канаты с якорями, в серебре переменяющие свой цвет на лазоревый. Облачная узкая глава многократно рассечена на нитевидные части.
- ▶ Герб был утвержден 17 декабря 1995 года. После доработки утвержден повторно 27 декабря 1996 года постановлением Совета депутатов ЗАТО г. Островной. Герб внесен в Государственный геральдический регистр РФ под № 136.



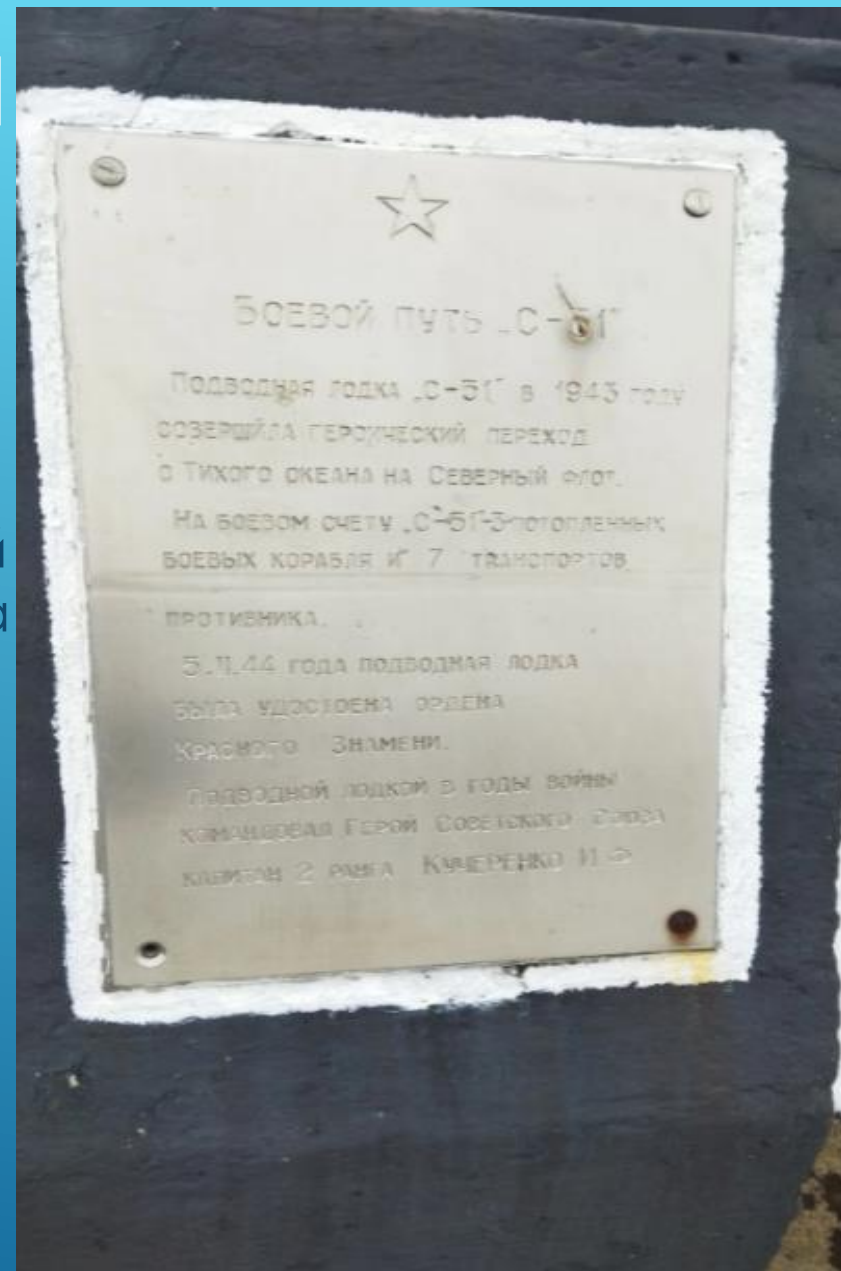
# МУНИЦИПАЛЬНЫЕ ОБРАЗОВАНИЯ ЗАТО Г. ОСТРОВНОЙ

- ▶ **Муниципальное образование ЗАТО город Островной** выделено законом Мурманской области от 2 декабря 2004 года. В его состав входят 7 населённых пунктов — город **Островной** (административный центр), село Лумбовка, посёлки Святой Нос, Корабельное, Мыс Чёрный, Маяк Городецкий и Терско-Орловский Маяк.



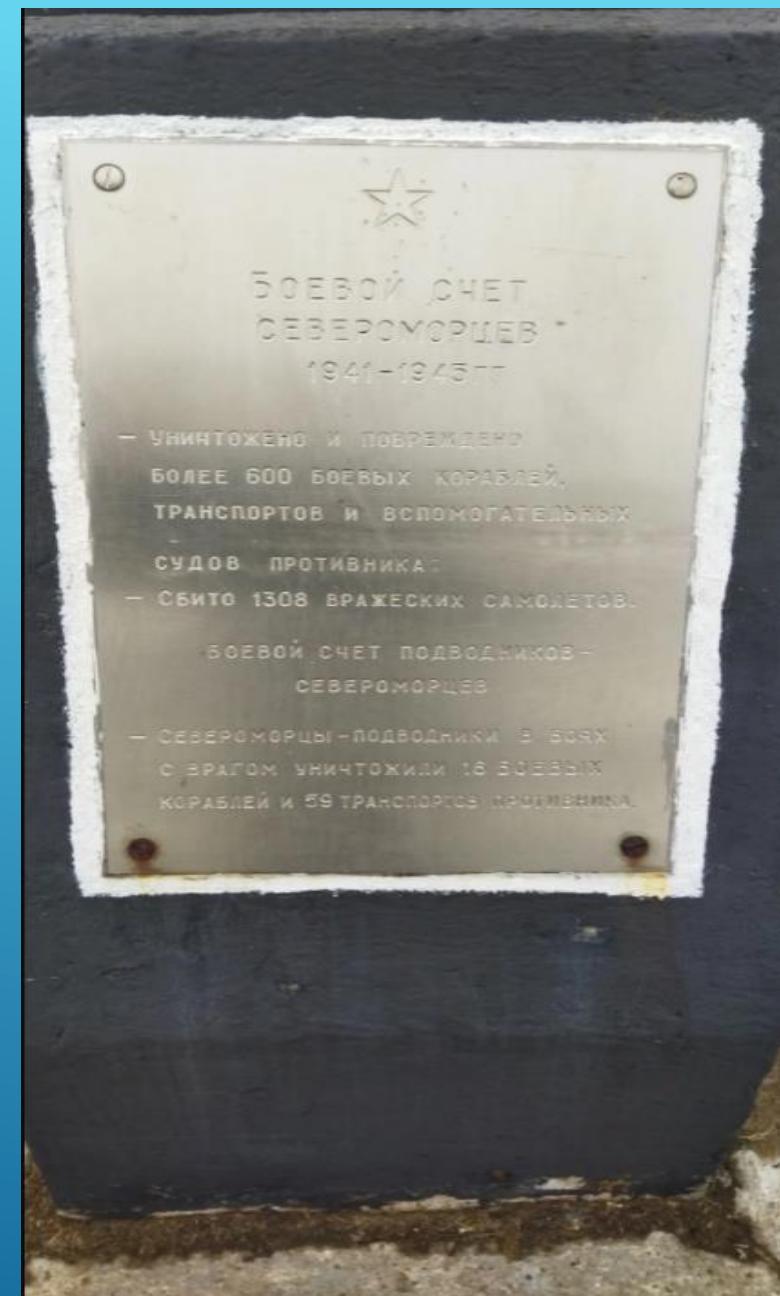
# ДОСТОПРИМЕЧАТЕЛЬНОСТИ ОСТРОВНОГО

- ▶ Боевой путь С-51
- ▶ Подводная лодка в 1943 совершила героический переход с Тихого океана на Северный флот. На боевом счету С-51 3 потопленных боевых корабля и 7 транспортов противника.
- ▶ 5 ноября 1944 года подводная лодка была удостоена ордена Красного Знамени. Подводной лодкой в годы войны командовал Герой Советского Союза капитан 2 ранга Кучеренко И.Ф.



# ДОСТОПРИМЕЧАТЕЛЬНОСТИ ОСТРОВНОГО

- ▶ Боевой счет Североморцев 1941 – 1945 гг
- ▶ Уничтожено и повреждено более 600 боевых кораблей, транспортов и вспомогательных судов противника.
- ▶ Сбито 1308 вражеских самолетов.
- ▶ Боевой счет подводников-североморцев
- ▶ Североморцы-подводники в боях с врагом уничтожили 16 боевых кораблей и 59 транспортов противника.





# ДОСТОПРИМЕЧАТЕЛЬНОСТИ ОСТРОВНОГО

- ▶ Бюст Владимира Ильича Ленина находится возле входа в школу г. Островного




# ЗНАМЕНИТЫЕ ЛЮДИ ОСТРОВНОГО

- ▶ Бессонов Всеволод Борисович
- ▶ 07.10.1932 – 12.04.1970



- Соловей Арсений Мефодиевич
- 03.01.1940 – 09.04.1970



СПАСИБО ЗА ВНИМАНИЕ!

The image features a solid blue background with a subtle gradient. In the center, the text "СПАСИБО ЗА ВНИМАНИЕ!" is written in a clean, white, sans-serif font. In the bottom right corner, there are several thin, white, parallel lines that create a sense of motion or a modern design element.