

ЗАО г. Североморск

На границе Русского Севера

К северу от Мурманска, на берегу Кольского залива, находится главная база Северного флота России – город Североморск.



Условия проживания в ЗАТО г. Североморск

Территория ЗАТО г. Североморск богата многочисленными водоемами. Климат в районе умеренный, благодаря влиянию теплого Северо-Атлантического течения (Гольфстрим) Кольский залив не замерзает. Средняя температура зимой $-12,4$ градусов (январь), летом $+13,2$ (июль).



Немного истории ЗАТО г. Североморск

Город Североморск начался с появления становища Ваенга, который был основан в 1896-1897 гг. Первые упоминания о местной реке Ваенге, которая дала название поселку на месте теперешнего города, встречаются в рукописи «Книги Большому чертежу». Так называлось описание огромной карты русских земель, составленное в XVII веке. По одной из версий, название реки произошло от саамского слова «вааджь» - важенка, что означает «самка оленя». По другой версии, название происходит от саамского слова «вуойнгга» - волшебный олень. Саамы первыми пришли сюда и, обнаружив горную реку, основали поселение.



Немного истории ЗАТО г. Североморск

18 апреля 1951 года опубликован Указ Президиума Верховного Совета РСФСР, который гласил: «Преобразовать рабочий поселок Ваенга, Полярного района, Мурманской области, в город областного подчинения, присвоив ему наименование — город Североморск».

Указом Президента Российской Федерации от 26 ноября 1996 года № 1606 город Североморск с прилегающими населенными пунктами (Сафоново, Сафоново-1, Североморск-3, Щукозеро) преобразован в закрытое административно-территориальное образование города Североморск с протяженностью границы 130.5 км, из которых 28.8 км проходит по приливно-отливной зоне акватории Кольского залива и 101.7 км - по сухопутной территории.




Герб ЗАТО г. Североморск

- Герб города Североморска символизирует город-порт на Севере, место базирования надводных кораблей. На заднем плане – два скрещивающихся золотых якоря, увитых красной лентой. Они символизируют приморский город-порт. Сверху – трехзубцовая башня, которая обозначает город районного центра. Щит разделен на две части волнистой линией, символизирующей море. Вверху, на синем фоне золотым цветом изображено северное сияние и два скрещенных якоря – символ севера и города-порта. Внизу, на белом фоне – черный силуэт стилизованного корабля.
- Герб города Североморска и его описание утверждены Решением коллегии Администрации города Североморска от 29 марта 1996 года № 1 и зарегистрированы государственной герольдией при Президенте Российской Федерации под номером 325.
- Авторы герба: П. И. Абарин (художник), Ю. В. Рубцов (консультант), В. В. Орлова, А. А. Сергиенко.




Флаг муниципального образования ЗАТО г. Североморск



Муниципальные образования ЗАТО г. Североморск

Муниципальное образование ЗАТО г. Североморск включает: городских поселений – 3, сельских поселений - 2.


Североморск, пгт Сафоново, поселок Сафоново-1, поселок Североморск-3, поселок Щукозеро .



Уникальные особенности Заполярья

Как и на территории всего Заполярья, территория ЗАТО г. Североморск и г. Островной славится следующими уникальными природными условиями:


- *полярная ночь
- *полярный день
- *северное сияние



Развлечения нашего края

И зимой и летом северянам есть чем заняться. Особой популярностью пользуются нижеперечисленные развлечения:

- * Горные лыжи
- * Катание на ватрушках
- * Сноуборд
- * Катание на коньках
- * Катание на снегоходах
- * Рыбалка
- * Туризм



Культурные и природные достопримечательности

В ЗАТО г. Североморск есть природные памятники – водопады. Один из самых красивых – водопад на реке Средняя.

- Есть много завораживающих своей красотой водоемов, в особенности озер. К ним относятся озеро Средневаенское, а также озеро Сердечко в Загородном парке.
- Сам загородный парк также можно отнести к природным памятникам Североморска, так как он славится своей красотой.
- Очень много панорамных видов Баренцева моря украшают многие места нашего края.




Исторические достопримечательности

Бюст Сафонова
Музей военно-воздушных сил Северного флота



Исторические достопримечательности

- Памятник Героям-североморцам Алеша
- Прославленная пушка Космачева
- Ракета
- Подводная лодка К-21



Исторические достопримечательности

- Североморский музей истории города и флота
- Самолет ИЛ-4
- Торпедный катер ТКА



Исторические достопримечательности

Памятник юнге Саше Ковалеву
Памятник Тимуру Апакидзе
Памятник В.И.Ленину



Дом-музей Ю.А. Гагарина в пгт Сафоново



Известные люди ЗАТО г. Североморск

Юрий Алексеевич Гагарин



Борис Феоктистович Сафонов



Спасибо за внимание!

